

# 沖縄の米軍基地マップ

## U.S. Military Bases and Areas in Okinawa

SCALE 1 : 200,000

### 沖縄の米軍基地

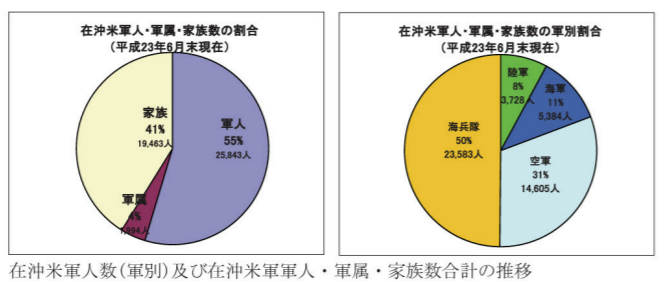
平成25年3月



沖縄県知事公室基地対策課

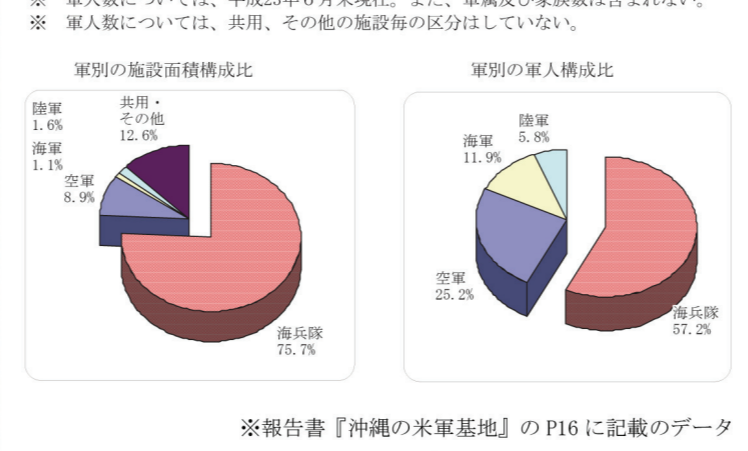
※関係機関の資料をもとに作成した報告書

区分	陸軍	海軍	空軍	海兵隊	合計
軍人	1,547	2,159	6,772	15,965	26,443
軍属	1,329	2,139	6,372	11,904	21,744
家族	1,855	2,096	7,396	8,126	19,473
計	5,531	6,394	20,540	32,995	65,460

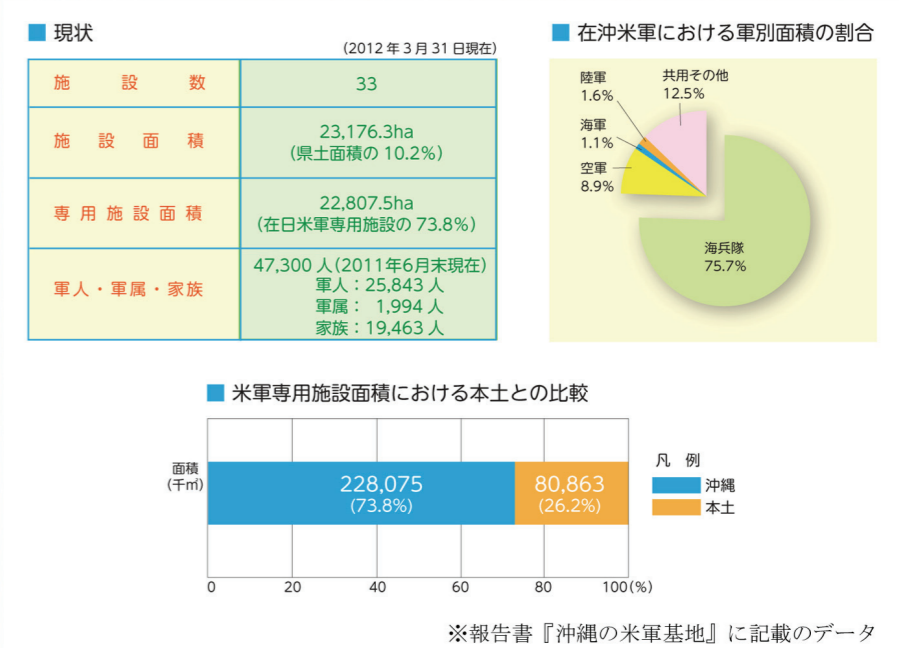
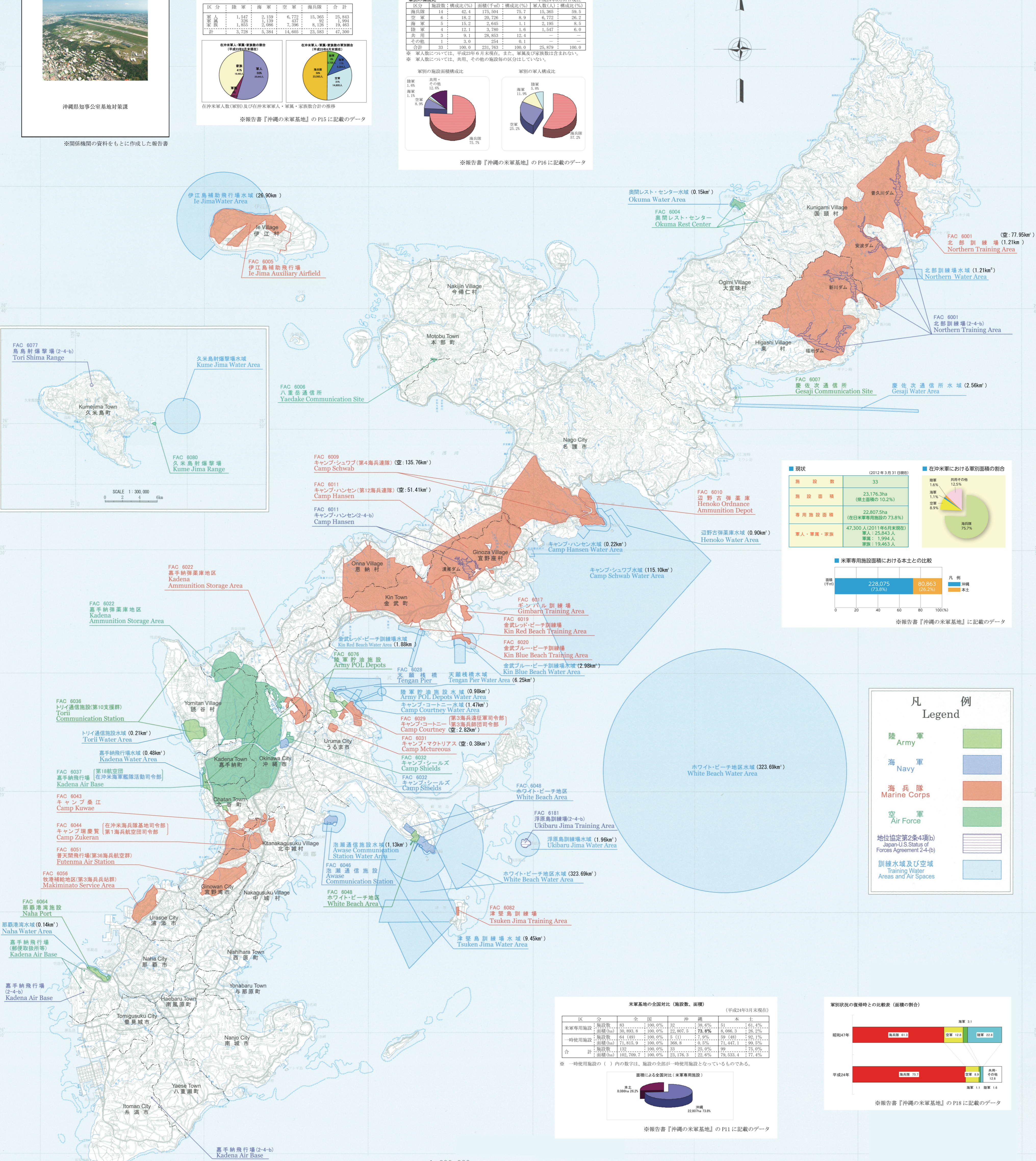
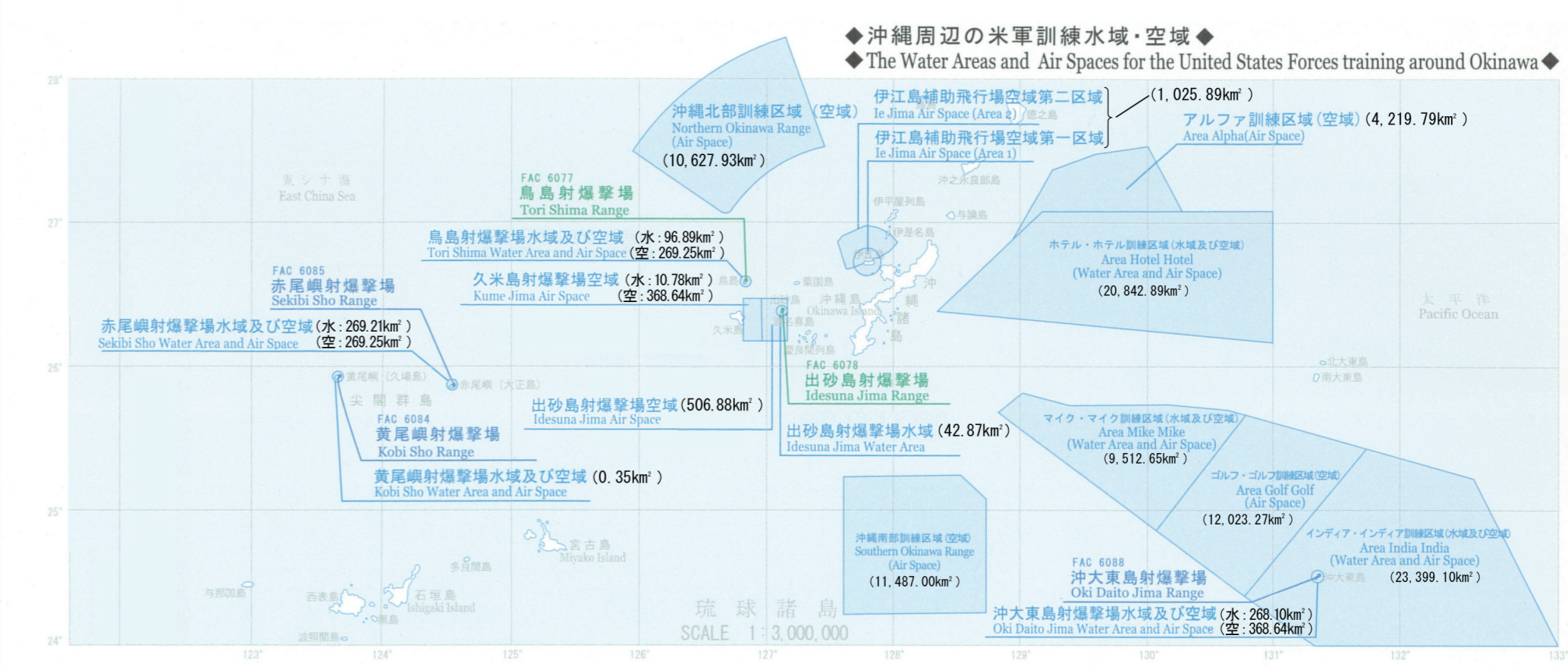


※報告書『沖縄の米軍基地』のP15に記載のデータ

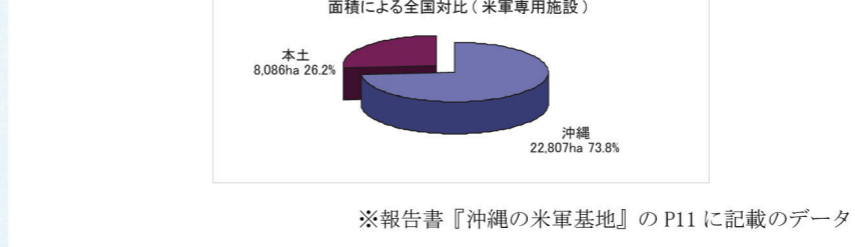
区分	施設数	面積(%)	面積(千㎡)	構成比(%)	軍人人数	構成比(%)
海兵隊	14	42.4	175,504	75.7	15,965	59.5
空軍	6	18.2	20,726	8.9	6,772	26.2
海軍	5	15.2	2,645	1.1	2,159	8.3
陸軍	4	12.1	2,780	1.6	1,547	6.0
共用	3	9.1	28,853	12.4	-	-
その他	1	3.0	254	0.1	-	-
合計	33	100.0	231,703	100.0	25,879	100.0



※報告書『沖縄の米軍基地』のP16に記載のデータ



区分	全部	沖縄	本土
米軍専用施設	施設数: 83 (100.0%) 面積(ha): 20,855.4 (100.0%)	施設数: 33 (39.8%) 面積(ha): 22,807.5 (109.4%)	施設数: 51 (61.2%) 面積(ha): 18,047.9 (86.6%)
一時使用施設	施設数: 64 (49) 面積(ha): 23,815.9 (100.0%)	施設数: 5 (1) 面積(ha): 2,147.1 (9.0%)	施設数: 59 (49) 面積(ha): 21,668.8 (90.9%)
合計	施設数: 147 面積(ha): 44,671.3	施設数: 38 面積(ha): 24,954.6	施設数: 109 面積(ha): 19,716.7



軍種	獲得率
海軍	3.1%
空軍	12.6%
陸軍	82.3%

